PRODUCED BY AN AUTODESK STUDENT VERSION

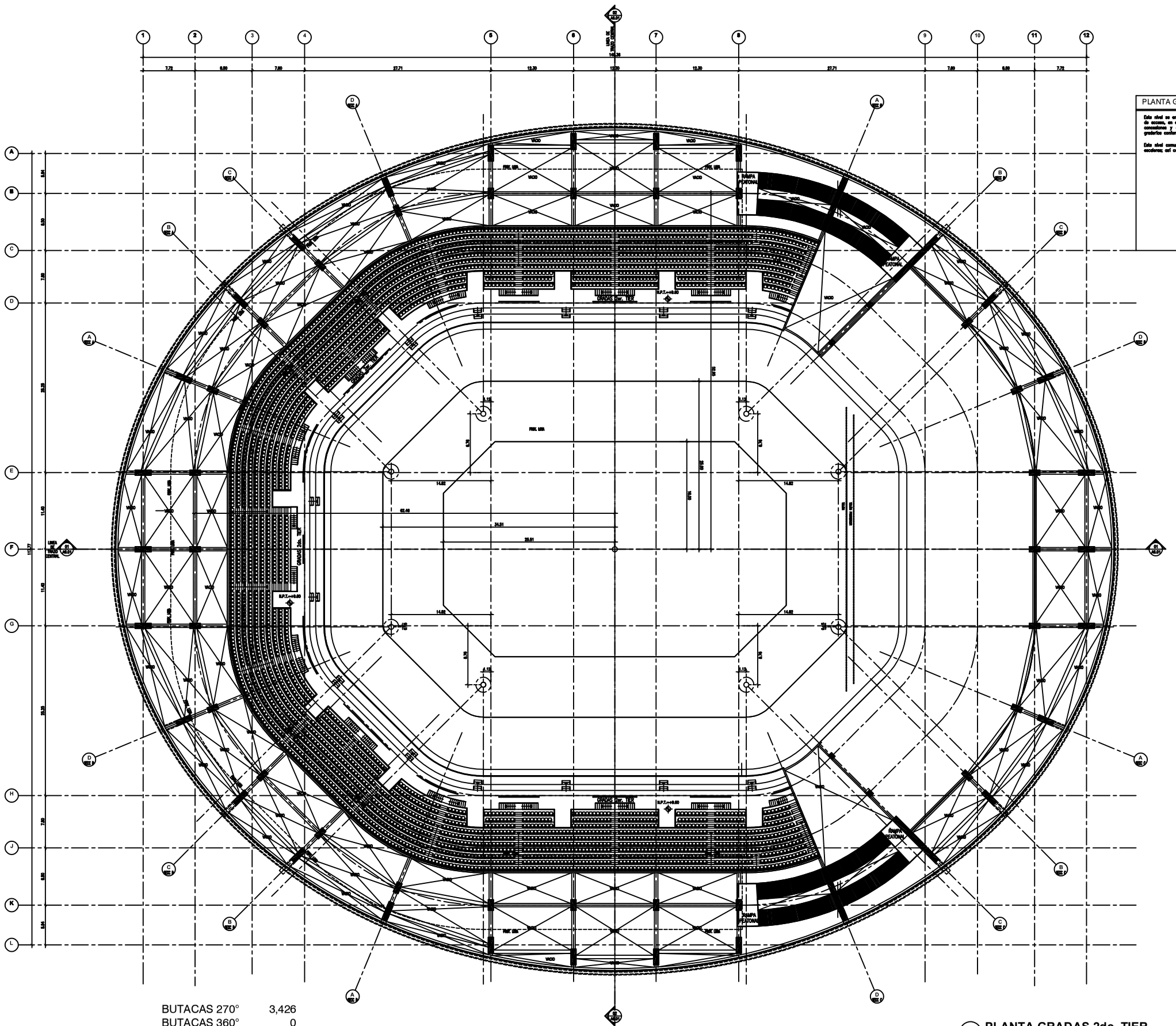

BUTACAS 270° 3,426
BUTACAS 360° 0
TOTAL BUTACAS 3,426

A1.06 PLANTA GRADAS 2do. TIER
ARENA GUADALAJARA 1:200

PLANTA GRADAS 2do. TIER

Este nivel se encuentra debajo por arriba de los palcos, se compone por un concurso de accesos, en el cual se utilizan sanitarios para hombres y mujeres, puntos de venta, consumiones y accesos al graderío fijo por debajo y encima de este nivel, ambos graderíos conforman el Segundo Tier.

Este nivel comunica con el Nivel de acceso principal a través de rampas, elevadores y escaleras; así como con el nivel Tercer Tier de gradas fijas.

PROYECTO

ARENA GUADALAJARA

PROPIETARIO

zignia

KMDARCHITECTS
ARCHITECTURE ■ PLANNING ■ URBAN

EDIFICIO CENTURY PLAZA AV. SANTA FE No. 440 OFIC. 1002
PISO 10, COL. SANTA FE, DELEG. CUAJIMALPA
C.P. 05348 CIUDAD MEXICO. TEL (55) 50 81 94 60

NOTAS GENERALES

1. TOMAR LAS COTAS Y NIVELES EN PROPORCIONAMIENTO EN METROS.
2. SI EL PLANO NO MOSTRARA LOCALIZACIÓN, DIMENSIÓN NO ESTÁ EN LA ESCALA INDICADA EN EL PIE DE PLANO.
3. NO SE TOMARÁN MEDIDAS A escala DE LOS PLANOS, LAS COTAS RIGEN SOBRE LOS PLANOS
4. LOS PLANOS DEBERÁN VERIFICARSE CON LOS CORRESPONDIENTES DE INSTALACIONES Y ESTRUCTURALES, CUALQUIER DISCREPANCIA DEBERÁ SER CONSULTADA CON LA DIRECCIÓN DE OBRA Y LA FIRMA DE DISEÑO ARQUITECTÓNICO.
5. EL CONTRATISTA ES RESPONSABLE DE TRABAJAR DIRECTAMENTE CON UN AUDITOR CONFIRMADO DE PLANOS CONSULTADO, ESTO ES EN LA INTERPRETACIÓN DE LOS MISMOS, DEBERÁ CONSULTARSE CON LA DIRECCIÓN DE OBRA Y LA FIRMA DE DISEÑO ARQUITECTÓNICO.
6. ANTES DE PROCEDER A COLOCAR LOS ACABADOS, EL CONTRATISTA ESTÁ OBLIGADO A VERIFICAR LA NIVELACIÓN DE LOS PISOS, ESTO ES EN LA INTERPRETACIÓN DE LOS MISMOS, CONSULTARSE CON LA DIRECCIÓN DE OBRA Y LA FIRMA DE DISEÑO ARQUITECTÓNICO.
7. TOMAR LAS COTAS Y NIVELES EN PROPORCIÓN DE OBRA CUALQUIER DISCREPANCIA DEBERÁ CONSULTARSE CON LA DIRECCIÓN DE OBRA Y LA FIRMA DE DISEÑO ARQUITECTÓNICO.
8. PARA MUROS "DIA" VER PLANOS DE ACUSTICA CORRESPONDIENTES.
9. PARA LOCALIZACIÓN DE DETALLES ESCALERAS, RAMPAS, DARKROOMS, VER PLANOS DE LOCALIZACIÓN DE ELEMENTOS, EDIF. A.

SIMBOLOGIA

	NIVEL RECIBIDO EN PLANTA	N.P.	NIVEL PANORA.
	NIVEL RECIBIDO EN CORTE O ALZADO	N.V.	NIVEL DE VIA AVENIDE
N.P.T.	NIVEL PISO TERMINADO	N.	NIVEL DE SUPERFICE TERMINADA
N.L.B.I.	LECHO BAJO DE LOSA ESTRUCTURAL	N.J.	NIVEL DE JARDIN O JARDINERA
N.L.S.I.	LECHO SUPERIOR DE LOSA ESTRUCTURAL	N.F.E.	NIVEL DE FOSO DE ELEVADORES
N.L.B.T.	LECHO BAJO DE TRABE ESTRUCTURAL	N.E.	NIVEL DE ESCENARIO
N.L.I.E.	LECHO INFERIOR DE ESTRUCTURA	N.BN.	NIVEL DE BANQUETA
N.L.B.P.	NIVEL LECHO BAJO DE PLAFON	N.CA.	NIVEL DE CALLE O ARROYO VEHICULAR
N.C.P.	NIVEL CORONAMIENTO PISTA	N.C.V.	NIVEL CENTRO DE VIALIDAD
N.C.M.	NIVEL CORONAMIENTO MURO	N.M.	NIVEL DE MAMPOSTERIA
N.C.C.	NIVEL CORONAMIENTO DE CHIMENEA	S.M.A.	SUBIDA MAESTRA APROBADA
N.E.A.	NIVEL DE ESPEJO DE AGUA	V.C.	VACHILLA DE CONTROL (N.P.C.L)
N.F.A.	NIVEL DE FONDO DE ALBERCA O POZA	N.A.	NIVEL DE AGUA
N.C.	NIVEL CORONAMIENTO	PN.	PARTEDURNI
N.T.	NIVEL DE TRABE	N.L.S.T.	NIVEL DE LECHO SUPERIOR DE TECHUMBRE
N.T.	NIVEL DE TERRAZERA	C.I.	CHIMENEY DE PROT. CONTRA INCENDIO
H.C.	ALTURA DE CORONAMIENTO SOBRE N.P.T.		INDICA LIBRE DE ACABADO EN ZOCLO
H.M.	ALTURA DE MURO SOBRE N.P.T.		INDICA CAMBIO DE ACABADO EN PISO
S.A.P.	SALIDA DE AGUA PLUVIAL		CAMBIO DE NIVEL EN PISO
S.A.N.	SALIDA DE AGUAS NEGRAS		CAMBIO DE NIVEL EN PLAFON

CONSULTORES



PLANTA ESTRUCTURAL CONJUNTO

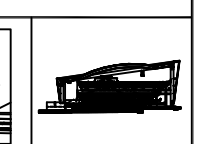

CORTE ESQUEMATICO

REVISIÓN	DESCRIPCIÓN	REALIZÓ	REVISÓ	FECHA

USO DEL PREDIO: ..... TIPO DE TRAMITE: OBRA NUEVA

DATOS DEL PROPIETARIO	DATOS DEL PREDIO	DATOS DEL D.R.O.
NOMBRE: DIRECCIÓN: FIRMA:	CLAVE CATASTRAL: SUPERFICIE: 25,872.00m2 DIRECCIÓN: AV. CENTRO SUR NO. 2000, COL. SAN JERÓNIMO LIDICE, DELEGACIÓN ALVARO OBREGÓN, C.P. 10200, DF. FIRMA:	NOMBRE: NUMERO DE REGISTRO: DIRECCIÓN: FIRMA:
CORRESPONSABLE EN INSTALACIONES	CORRESPONSABLE EN DISEÑO URBANO Y ARQUITECTÓNICO	CORRESPONSABLE EN SEGURIDAD ESTRUCTURAL
NOMBRE: NUMERO DE REGISTRO: DIRECCIÓN: FIRMA:	NOMBRE: NUMERO DE REGISTRO: DIRECCIÓN: FIRMA:	NOMBRE: NUMERO DE REGISTRO: DIRECCIÓN: FIRMA:

DATOS DE LA CONSTRUCCION

CONCEPTO	SUPERFICIE EN m2		% CONCEPTO	
	SUPERFICIE QUE NO SE CONSIDERA COMO CONSTRUCCIÓN POR EL REGLAMENTO	ASPECTO	TOTAL	SOBRE
PREDIO				
SUPERFICIE DESPLANTE ARQ. LIBRE				
CONSTRUCCIÓN				
NIVELES S.N.B.				
PROFUNDIDAD S.N.B.				
SUPERFICIE S.N.B.				

PROYECTO: ARENA DE GUADALAJARA

ESCALA: 1:200
FECHA: 03-MARZO-2017
No. PROY.: ------
ACOT.: METROS

NOMBRE DEL DIBUJO: PLANTA GRADAS 2do. TIER

DIBUJO: ELABORÓ: ARQ. JUAN JAVIER GONZALEZ C. REVISÓ: ING. ARQ. RENE HERNANDEZ M.

11.- A1.06.- Planta gradas 2do TIER

PRODUCED BY AN AUTODESK STUDENT VERSION
PRODUCED BY AN AUTODESK STUDENT VERSION
PRODUCED BY AN AUTODESK STUDENT VERSION